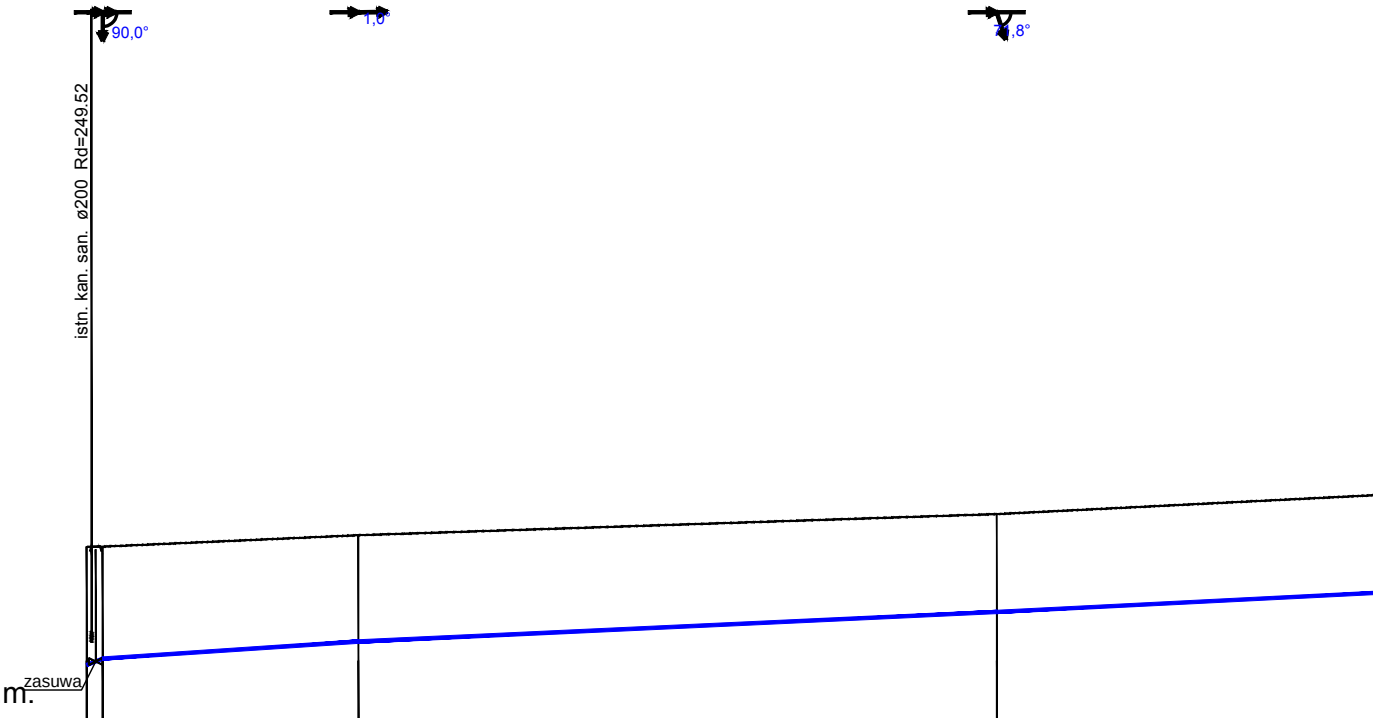
90,0°
1,0°
71,8°
istn. kan. san. ø200 Rd=249.52
zasuwa

Poziom porównawczy 248,00 m n.p.m.

Rzędna terenu projektowanego	251,20	251,20		251,40		251,77	
Rzędna terenu istniejącego	251,20	251,20		251,40		251,77	
Rzędna osi rurociągu [m]	249,13	249,24		249,54		250,06	
Zagłębienie osi rurociągu	2,07	1,96		1,86		1,71	
Odległości [m]		1,43	22,37		55,87		37,00
Średnice, materiał Spadek		PE100_SDR17_sz 125×7,4	PE100_SDR17_sz 125×7,4 13,4 ‰		PE100_SDR17_sz 125×7,4 9,3 ‰		PE100_SDR17_sz 125×7,4 10,0
Długość trasy [m]	0,00			23,80		79,67	
	W01	W02		W03		W04	

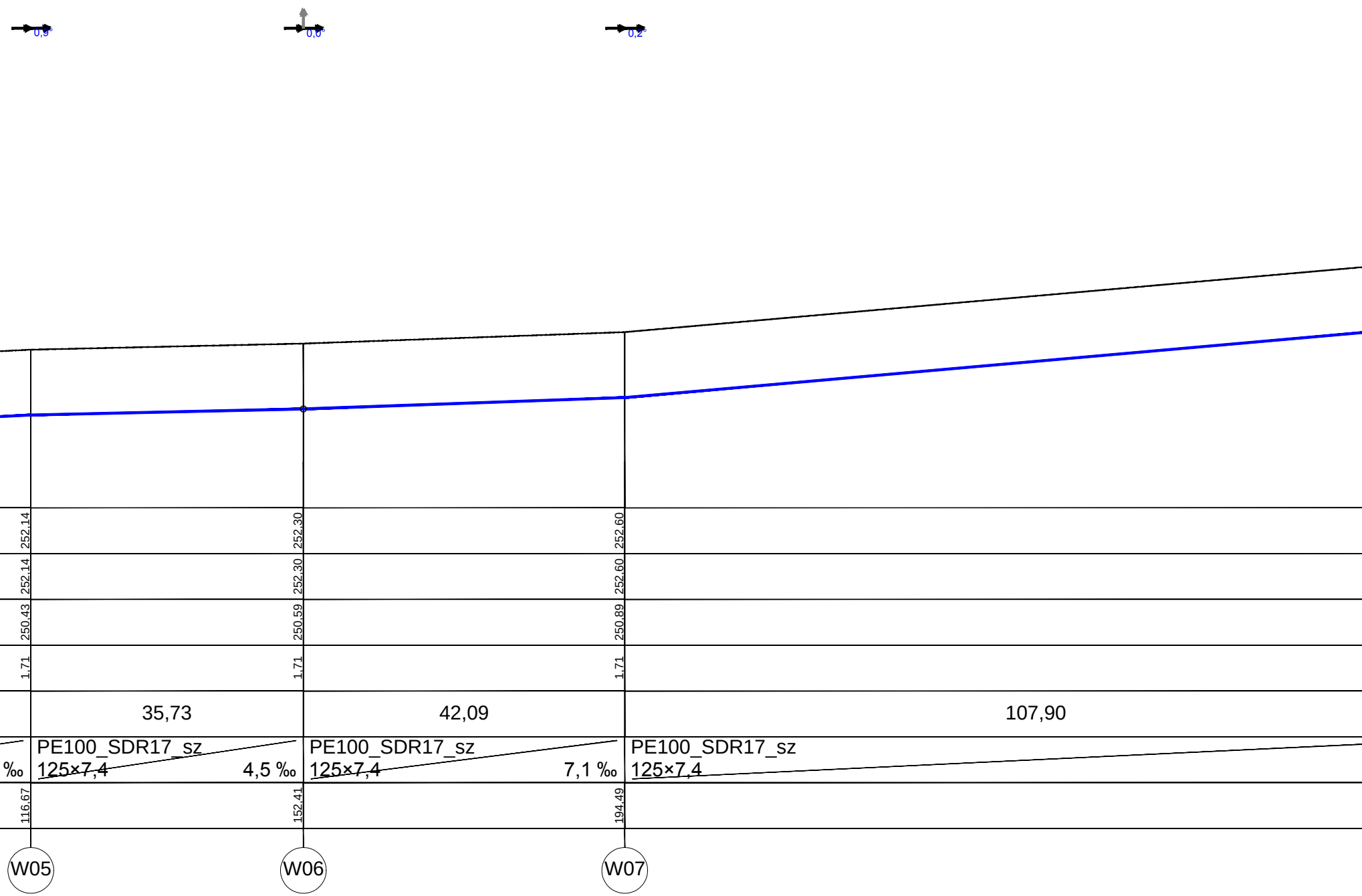

	252,14		252,30		252,60	
	252,14		252,30		252,60	
	250,43		250,59		250,89	
	1,71		1,71		1,71	
		35,73		42,09		107,90
‰		PE100_SDR17_sz 125×7,4 4,5 ‰		PE100_SDR17_sz 125×7,4 7,1 ‰		PE100_SDR17_sz 125×7,4
	116,67		152,41		194,49	
	W05		W06		W07	

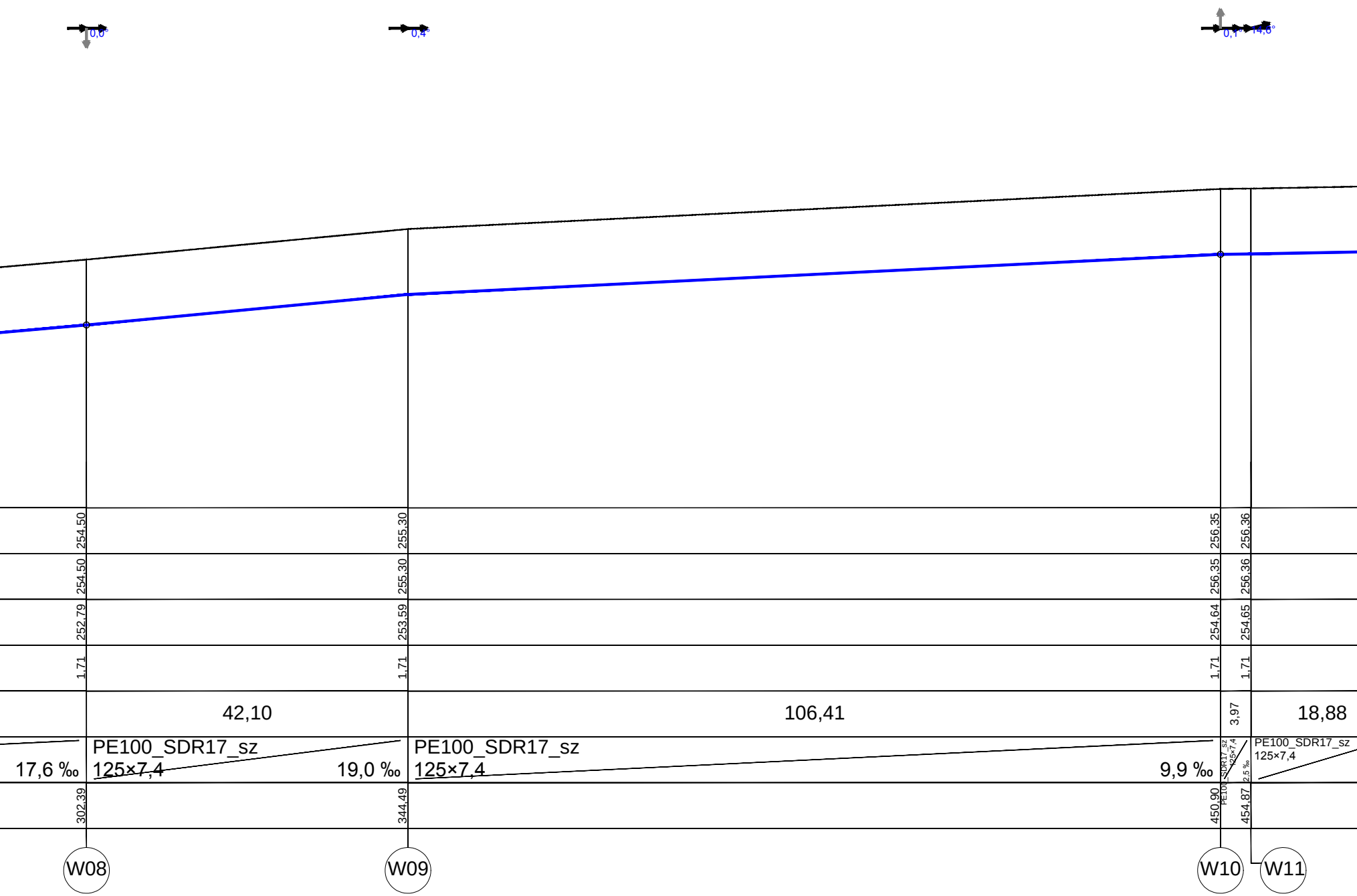
0,6°
0,4°
0,1°
14,6°
254,50
254,50
252,79
1,71
255,30
255,30
253,59
1,71
256,35
256,35
254,64
1,71
256,36
256,36
254,65
1,71
42,10
106,41
3,97
18,88
17,6 ‰
PE100_SDR17_sz
125×7,4
19,0 ‰
PE100_SDR17_sz
125×7,4
9,9 ‰
PE100_SDR17_sz
125×7,4
2,5 ‰
PE100_SDR17_sz
125×7,4
302,39
344,49
450,90
454,87
W08
W09
W10
W11

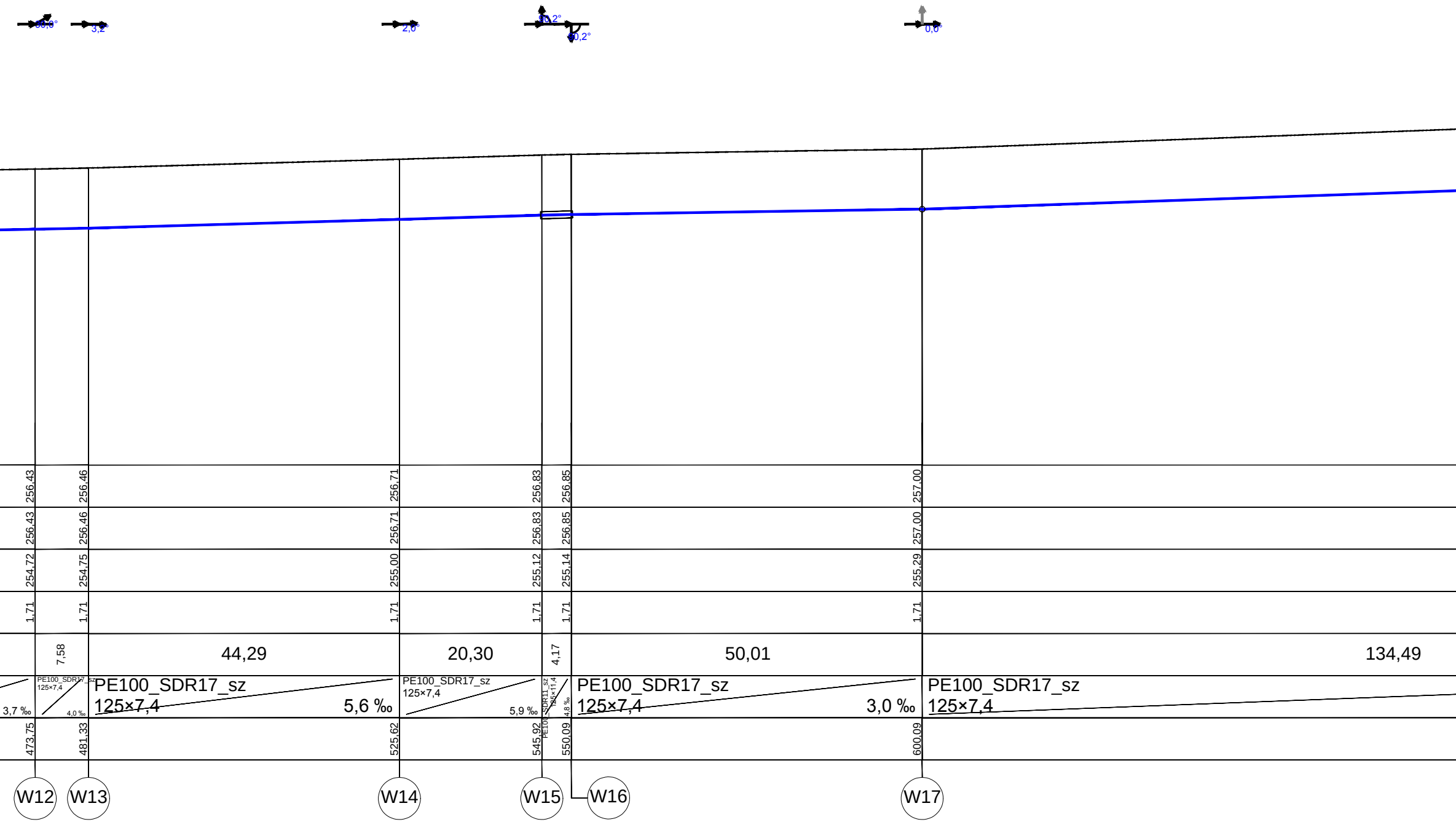
30,0°
3,2°
2,0°
90,2°
90,2°
0,0°
256,43
256,46
256,71
256,83
256,85
257,00
256,43
256,46
256,71
256,83
256,85
257,00
254,72
254,75
255,00
255,12
255,14
255,29
1,71
1,71
1,71
1,71
1,71
1,71
7,58
44,29
20,30
4,17
50,01
134,49
3,7 ‰
PE100_SDR17_sz
125×7,4
4,0 ‰
PE100_SDR17_sz
125×7,4
5,6 ‰
PE100_SDR17_sz
125×7,4
5,9 ‰
PE100_SDR11_sz
125×11,4
4,8 ‰
PE100_SDR17_sz
125×7,4
3,0 ‰
PE100_SDR17_sz
125×7,4
473,75
481,33
525,62
545,92
550,09
600,09
W12
W13
W14
W15
W16
W17

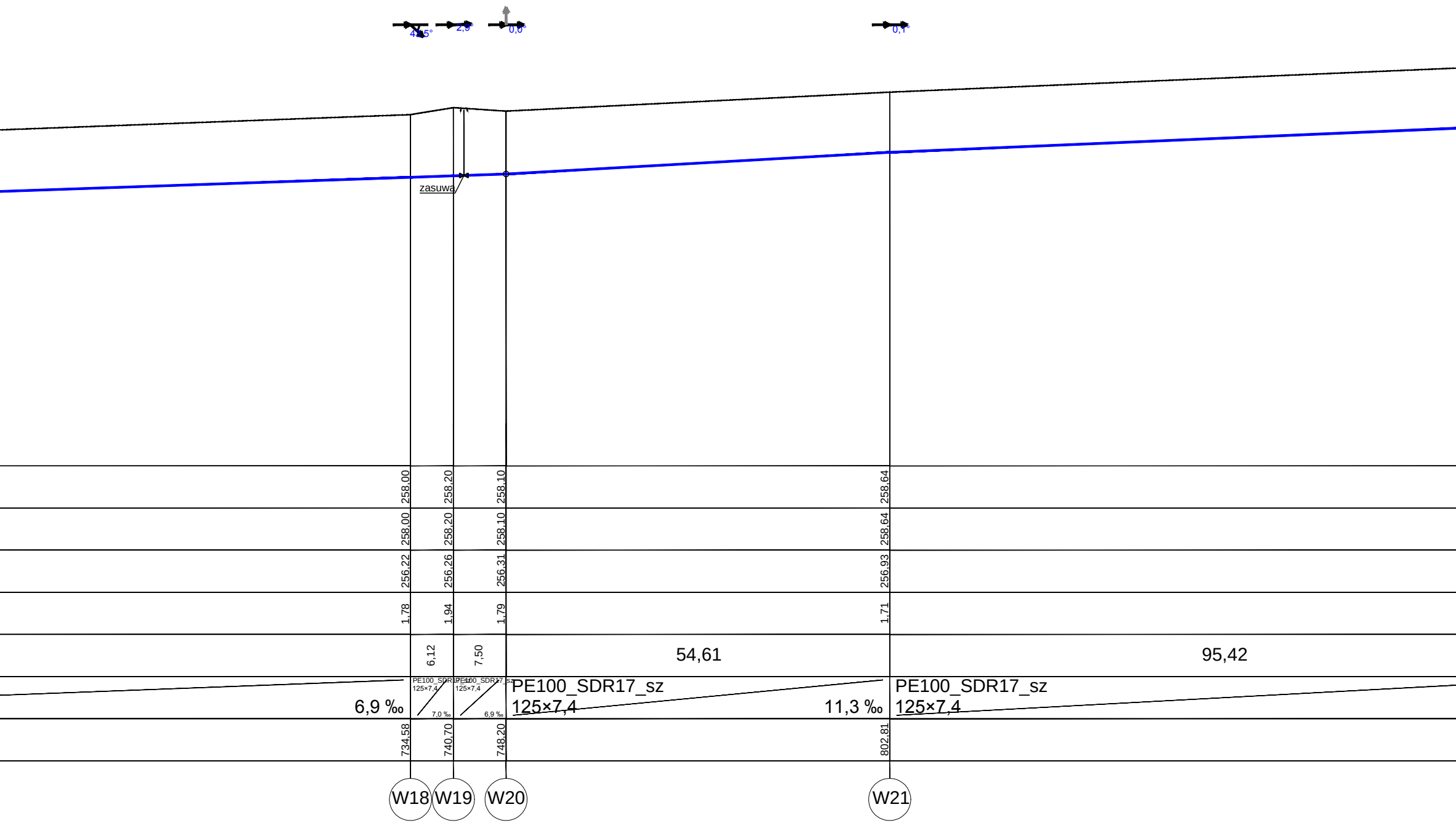
43,5°
2,9°
0,0°
0,1°
zasuwa
258,00
258,20
258,10
258,64
258,00
258,20
258,10
258,64
256,22
256,26
256,31
256,93
1,78
1,94
1,79
1,71
6,12
7,50
54,61
95,42
6,9 ‰
PE100_SDR17_sz
125×7,4
7,0 ‰
PE100_SDR17_sz
125×7,4
6,9 ‰
PE100_SDR17_sz
125×7,4
11,3 ‰
PE100_SDR17_sz
125×7,4
734,58
740,70
748,20
802,81
W18
W19
W20
W21

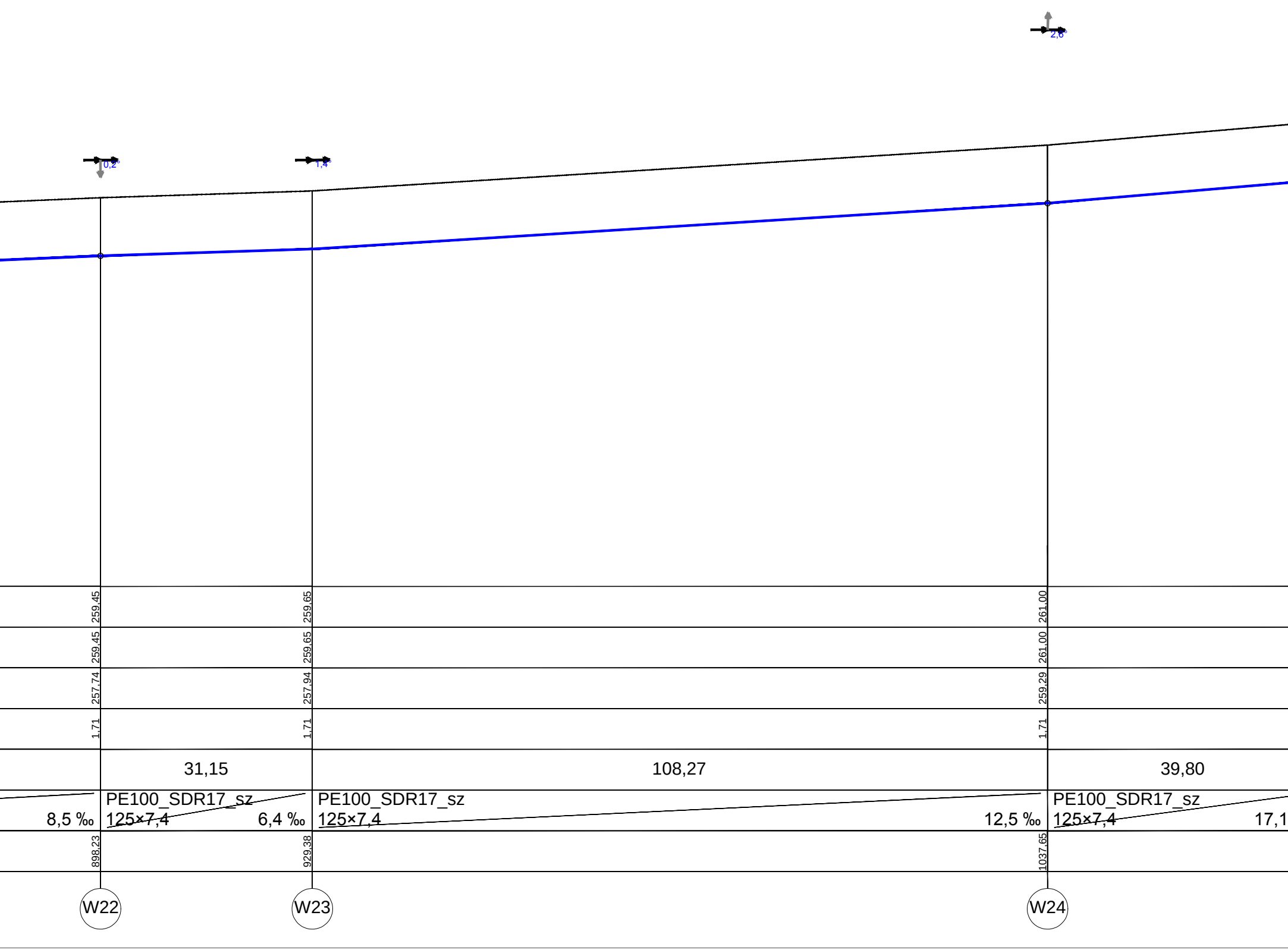
0,2°
1,4°
2,6°
259,45
259,45
257,74
1,71
259,65
259,65
257,94
1,71
261,00
261,00
259,29
1,71
31,15
108,27
39,80
8,5 ‰
PE100_SDR17_sz
125×7,4
6,4 ‰
PE100_SDR17_sz
125×7,4
12,5 ‰
PE100_SDR17_sz
125×7,4
17,1
898,23
929,38
1037,65
W22
W23
W24

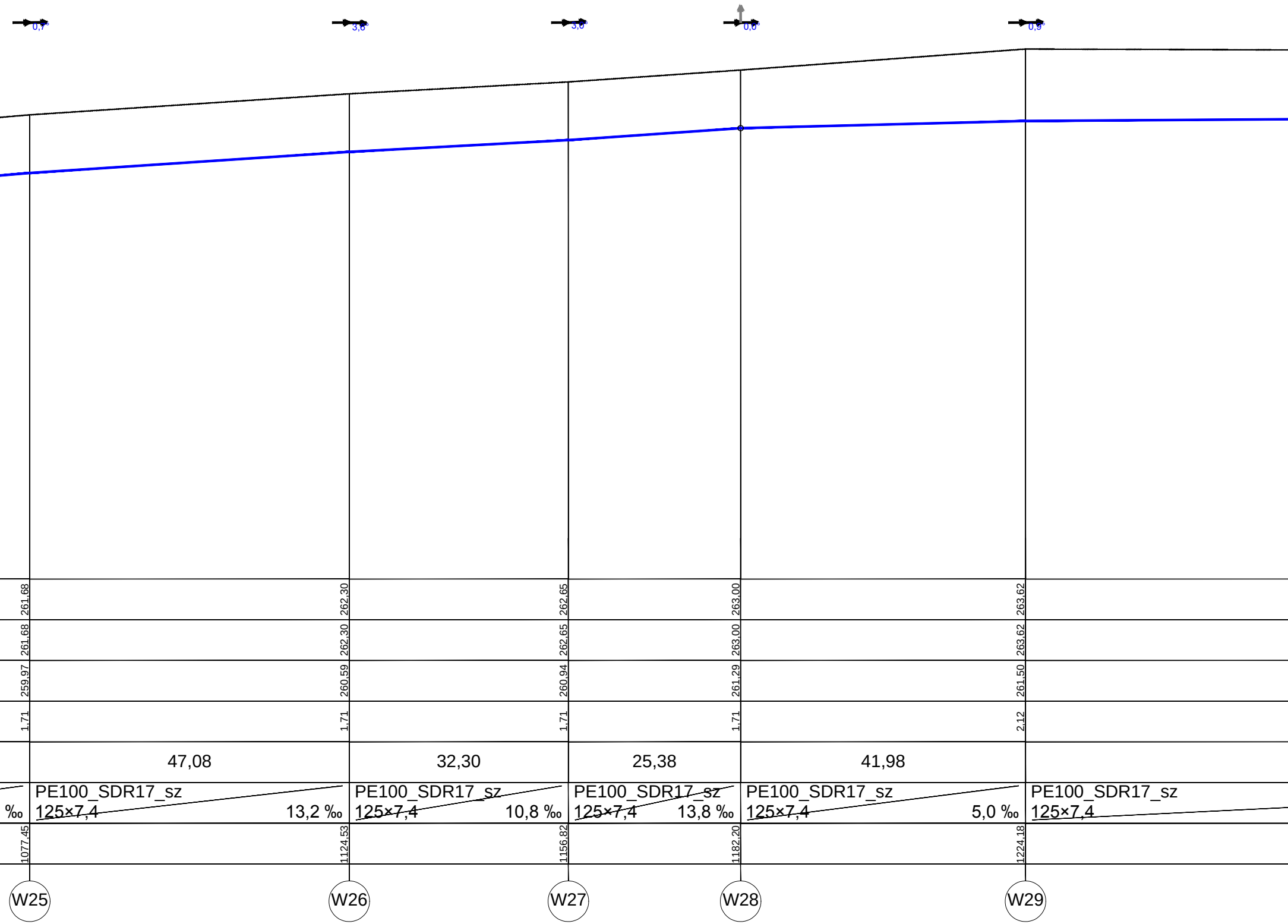
0,7°
3,6°
3,0°
0,6°
0,9°
W25
W26
W27
W28
W29

	W25		W26		W27		W28		W29	
	261,68		262,30		262,65		263,00		263,62	
	261,68		262,30		262,65		263,00		263,62	
	259,97		260,59		260,94		261,29		261,50	
	1,71		1,71		1,71		1,71		2,12	
		47,08		32,30		25,38		41,98		
‰		PE100_SDR17_sz 125×7,4 13,2 ‰		PE100_SDR17_sz 125×7,4 10,8 ‰		PE100_SDR17_sz 125×7,4 13,8 ‰		PE100_SDR17_sz 125×7,4 5,0 ‰		PE100_SDR17_sz 125×7,4
	1077,45		1124,53		1156,82		1182,20		1224,18	

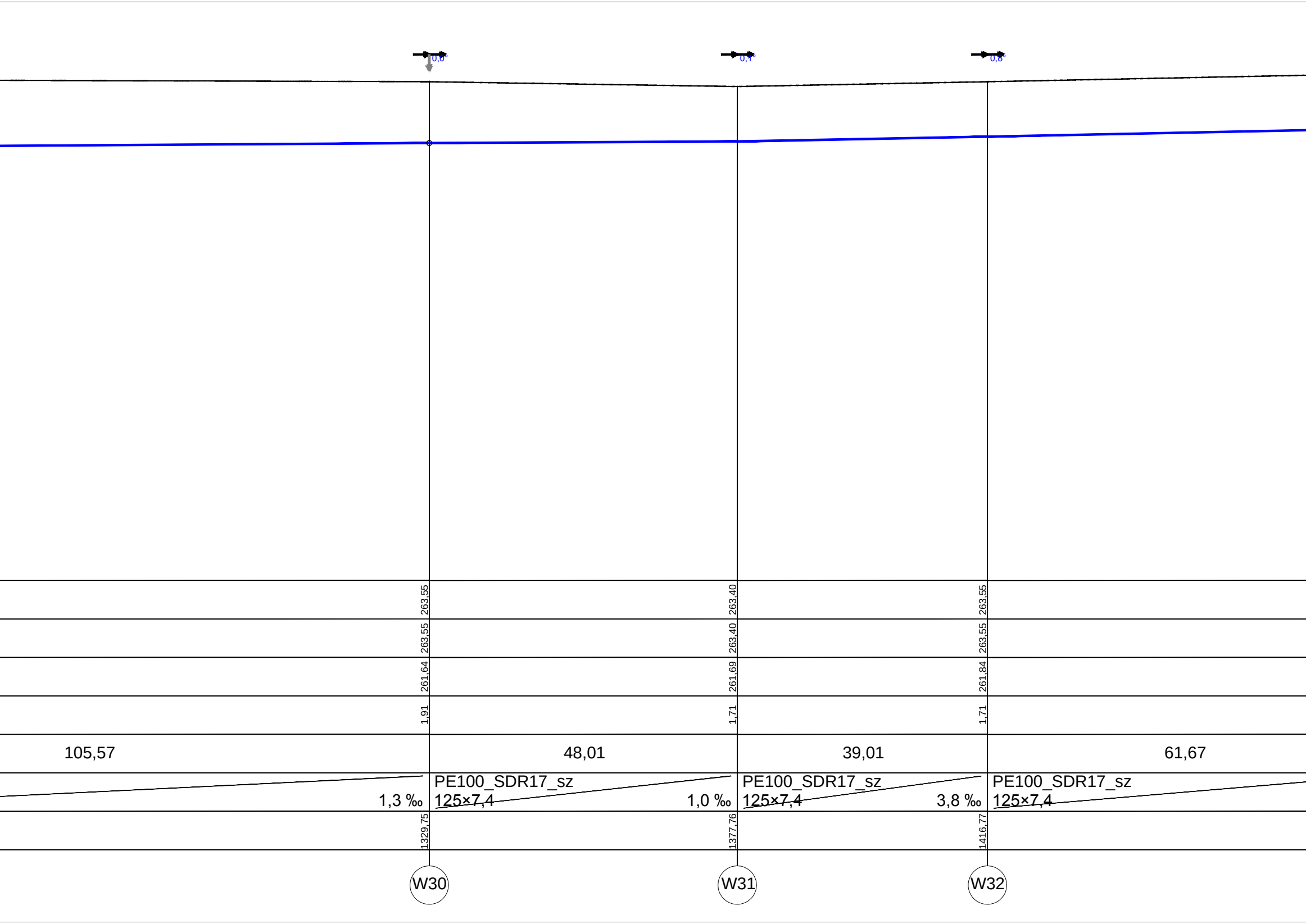
0,0°
0,1°
0,8°
263,55
263,55
261,64
1,91
263,40
263,40
261,69
1,71
263,55
263,55
261,84
1,71
105,57
48,01
39,01
61,67
1,3 ‰
PE100_SDR17_sz
125×7,4
1,0 ‰
PE100_SDR17_sz
125×7,4
3,8 ‰
PE100_SDR17_sz
125×7,4
1329,75
1377,76
1416,77
W30
W31
W32

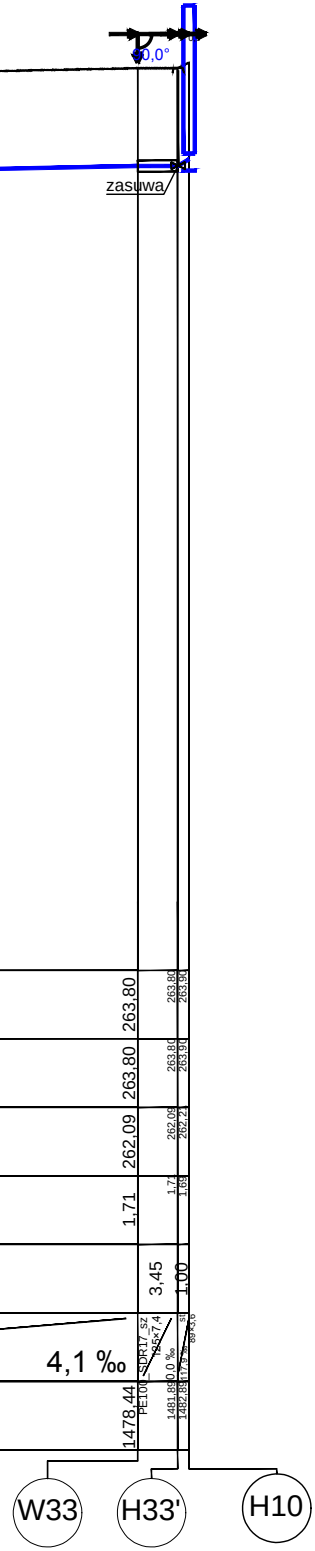
90,0°
zasuwa
263,80
263,80
263,90
263,80
263,80
263,90
262,09
262,09
262,21
1,71
1,71
1,69
3,45
1,00
4,1 ‰
PE100_SDR17_sz
125×7,4
0,0 ‰
st
117,9 ‰
89×3,6
1478,44
1481,89
1482,89
W33
H33'
H10

UWAGA: Zastosować na całym odcinku rury
PEHD 100 RC SDR 17 PN 10

ST PROJEKT Jacek Staniek
Kąty 18, 29-100 Włoszczowa
NIP 6090010369, tel. 600 319 265

Inwestor:	Gmina Radków Radków 99 29-135 Radków
Nazwa inwestycji:	**Budowa sieci wodociągowej w miejscowości Kossów na dz. nr ewid. 861, 922 obręb Kossów, gm. Radków.**
Adres inwestycji:	**m. Kossów dz. nr ewid. 861, 922 obręb 0006 Kossów, gm. Radków**

Stadium: PT	Branża: SANITARNA

Nazwa rysunku: PROFIL PODŁUŻNY SIECI WODOCIĄGOWEJ	Numer rysunku: 1	Data: 03.2022 Skala rys.: 1:50/ 1:500

Zespół autorski	Imię i nazwisko:	Uprawnienia	Podpis:
Projektant branży sanitarnej:	mgr inż.Roman Księżnik	LOD/1490/POOS/10	
Sprawdzający branży sanitarnej:	mgr inż. Katarzyna Sztangreciak	LOD/3021/PWBS/16	